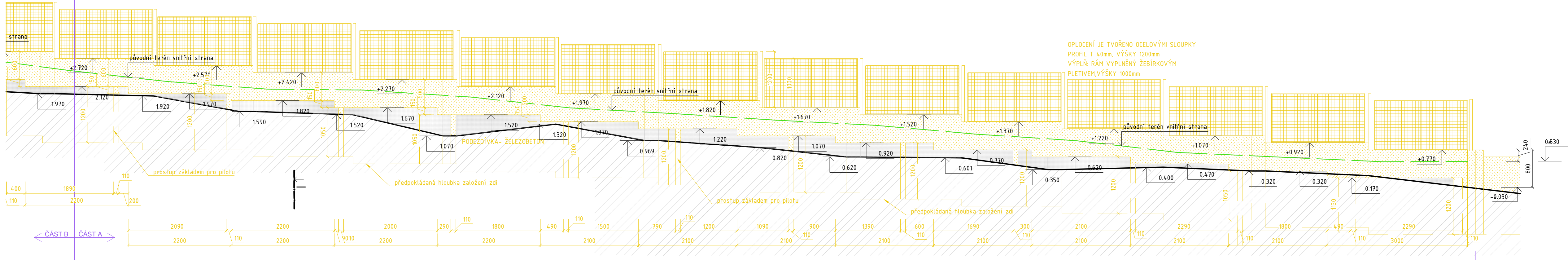


SEVERNÍ OPLOCENÍ-VNĚJŠÍ ŘEZPOHLED/ A



SEVERNÍ OPLOCENÍ      ZÁPADNÍ OPLOCENÍ

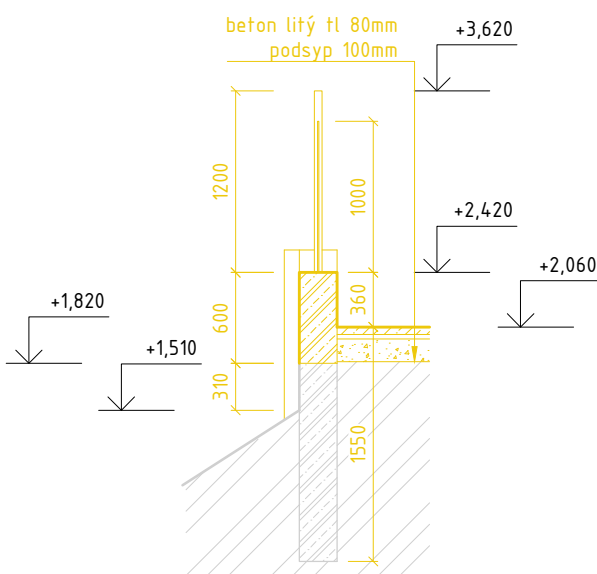
LEGENDA POVRCHŮ

- BOURANÉ KONSTRUKCE
- BETONOVÉ KONSTRUKCE
- STÁVAJÍCÍ KONSTRUKCE
- BETONOVÉ KONSTRUKCE

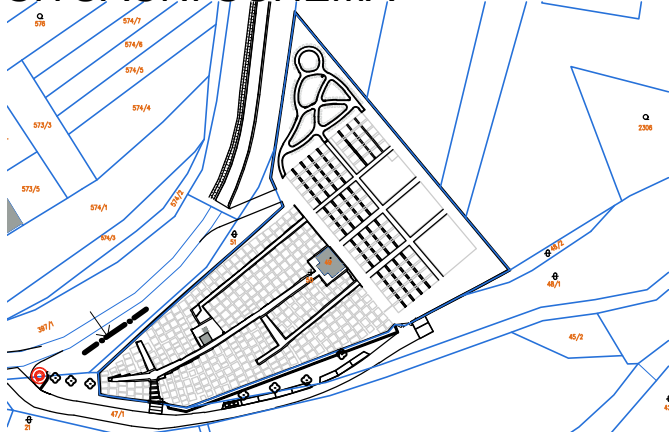
LEGENDA MATERIÁLŮ

- BOURANÉ KONSTRUKCE
- ODSTRANĚNÁ ZEMINA
  - PROSTÝ BETON
  - ŽELEZOBETON
  - DRCENÉ KAMENIVO
- STÁVAJÍCÍ KONSTRUKCE
- PŮVODNÍ TERÉN

SVISLÝ ŘEZ I-I



SITUAČNÍ SCHÉMA



0,000 = 240,81 m n. m.  
výškový systém BpV, souřadnicový systém JTSK

Hlavní projektant	Ing. Tomáš Kročil	Architekt	Ing. arch. Pavel Uhrmacher
Projektant	Ing. Tomáš Kročil	Vypracoval	Ing. Hana Matušincová
Stavebník	Město Uherský Brod, Masarykovo nám. 100, 688 17 Uher. Brod		
Místo stavby	Parc. č. 50/50/1;47/1;48/1;397/1 k.ú. Újezdec u Luh.		
Název akce	Rekonstrukce hřbitovů v Uher. Brodě		
Hřbitov v Újezdci			
Stavební objekt	SO 01		
Část dokumentace	D.1.1 Architektonicko-stavební řešení		
Obsah	Sev. oplocení-řezopohledy vnější A-stáv. stav, bour. práce		
Pare	1	2	3
Zakázka	18ZAK1127		
Účel PD	DSP		
Datum	10/2018		
Formát	4x A4		
Měřítko	1:50	Výkres č.	D.1.1.11